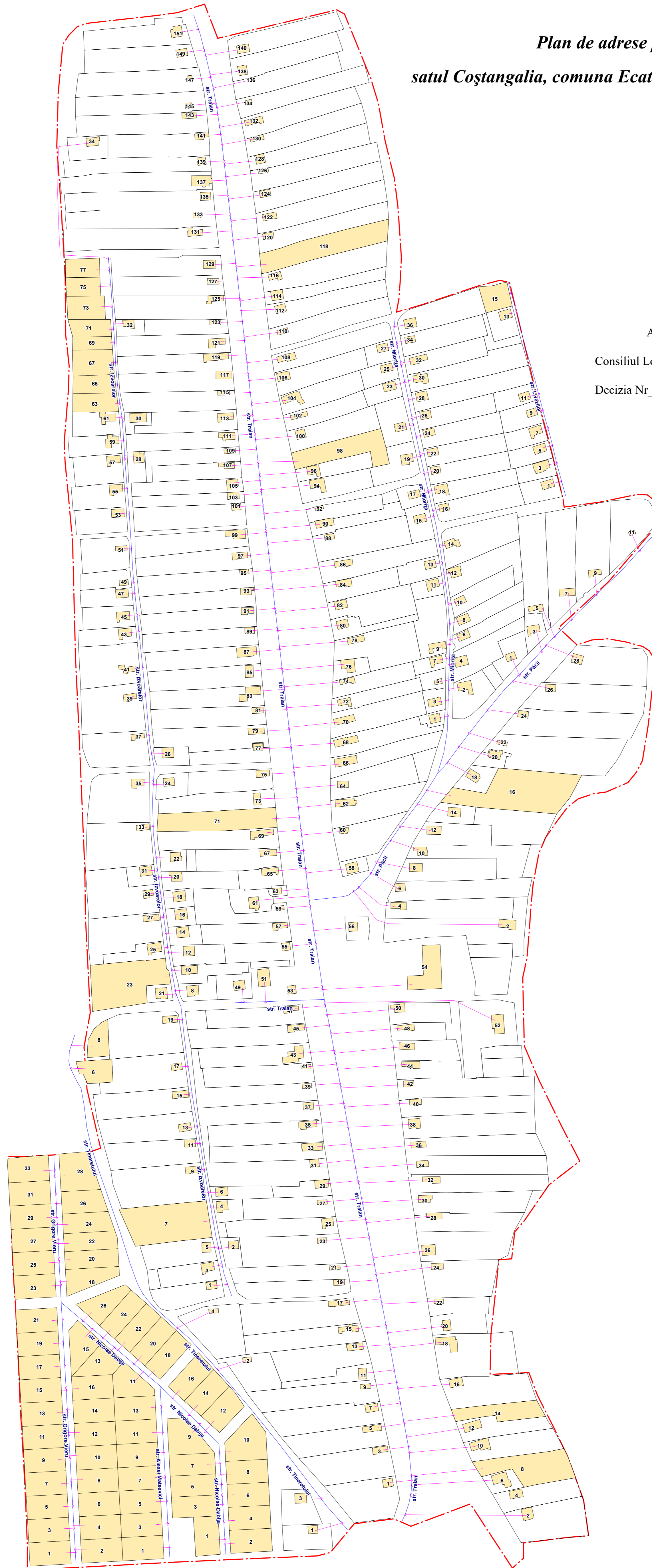


Plan de adrese preventiv
satul Coștangalia, comuna Ecaterinovca, raionul Cimișlia








APROBAT

Consiliul Local sat. Coștangalia, com. Ecaterinovca, r-nul Cimișlia

Decizia Nr _____ din " ____ " _____

SEMNE CONVENȚIONALE

-  Gradini
-  linia de delimitare a segmentului arterei de circulație
-  codul de identificare al segmentului și denumirea a arterelor de circulație
-  conturul și numărul clădirii
-  linia de atribuire a clădirii la artera de circulație

| Proiectur de Înregistrare și evaluare Funciară | | | | | | |
|--|--------------|--|---|---|--------|------|
| Proiectul 100% Acoperire localități cu planuri de adrese | | | | Registrul de stat al unităților administrativ-teritoriale și al adreselor | | |
| Manager de Proiect | Isac L. | | sat. Coștangalia, com. Ecaterinovca, r-nul Cimișlia | | | |
| Executant | D. Tveritnev | | Data | Foi | Scara | Anul |
| | | | 08.12.2023 | 1 | 1:2300 | 2023 |